
















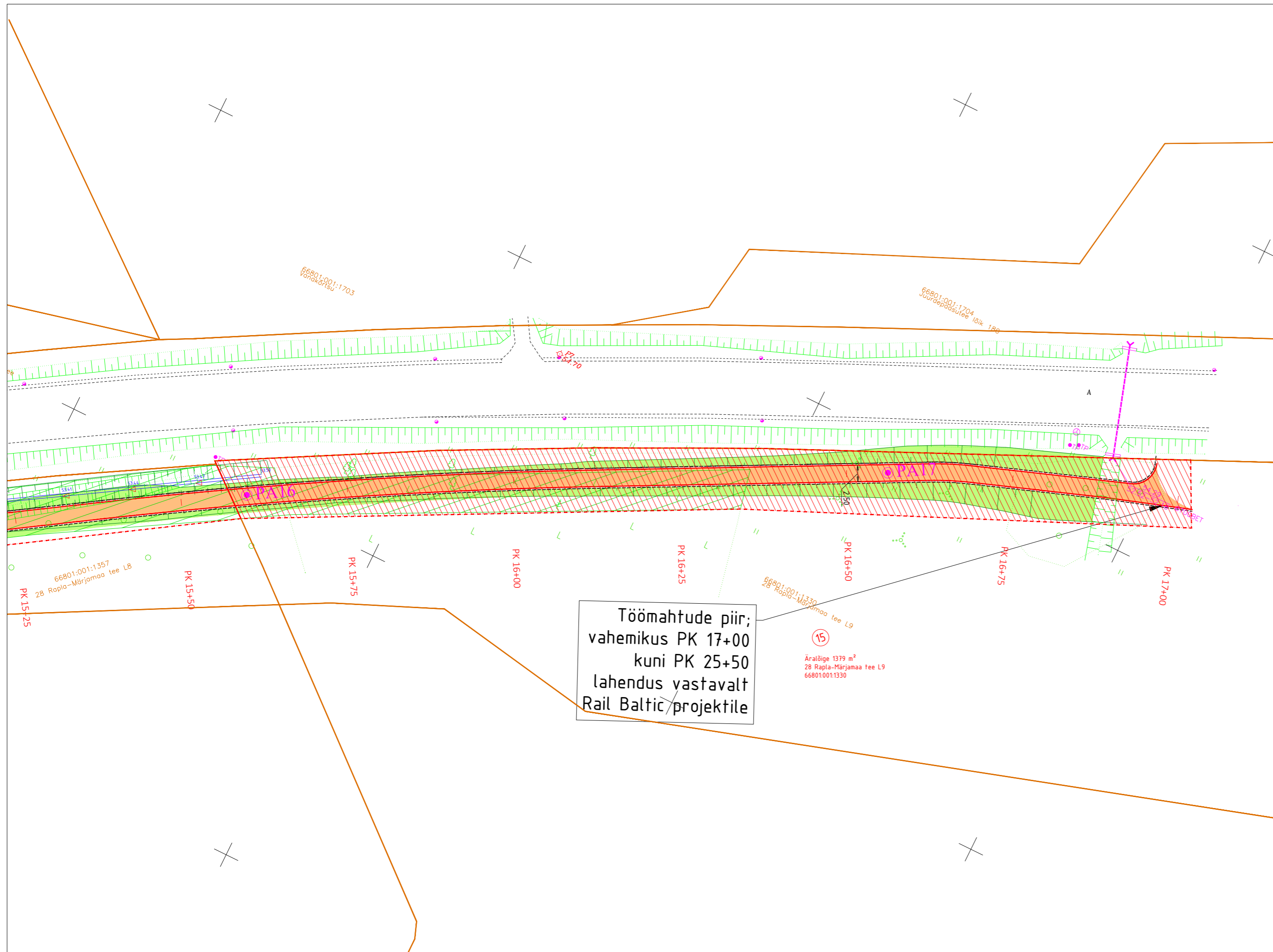


LEPPEMÄRGID ViaVelo IB OÜ töö nr 1722


-  Kinnistu piir
-  Projekteeritud asfaltkatte serv
-  Projekteeritud tugipeenra serv
-  Projekteeritud horisontaal
-  Projekteeritud nõlv
-  Projekteeritud kergliiklustee asfaltbetoonkate (tüüp 1)
-  Projekteeritud sõidutee asfaltbetoonkate (tüüp 2)
-  Projekteeritud sõidutee ülekate eelneva freesimisega
-  Projekteeritud haljasala (tüüp 3)
-  Projekteeritud truup (voolu suunaga)
-  Projekteeritud kraavipõhi
-  Projekteeritud plankaed
-  Projekteeritud liiklusemärgi post
-  Projekteeritud liiklusmärk
-  Olemasolev liiklusmärk
-  Likvideeritav objekt
-  Likvideeritav kõrghaljastus (raadamine)



Töömahtude piir;
vahemikus PK 17+00
kuni PK 25+50
lahendus vastavalt
Rail Baltic projektile

15
Äralõige 1379 m²
28 Rapla-Märjamaa tee L9
66801:001:1330

KINNISTU ANDMED

Positsioon	15
Katastriüksuse tunnus	66801:001:1330
Katastriüksuse nimi	28 Rapla-Märjamaa tee L9
Kinnistu pindala (ha/m ²)	17438 m ²
Äralõike pindala (m ²)	1379 m ²
	Äralõike ulatus 

Geoaluse koostaja: Reaalprojekt OÜ		Geoaluse töö nr: G22052		Möödistamise aeg: november 2022	
 INSENERIBÜROO		TELLIJA Rapla Vallavalitsus			
		PROJEKT T28 Rapla-Märjamaa äärde kergliiklustee projekteerimine			
PROJEKTEERIS R. Mäe		VASTUTAV R. Mäe		STAADIUM Põhiprojekt	
R. Mäe		R. Mäe		JOONISE NIMI Krundijaotuskava 28 Rapla-Märjamaa tee L9 (66801:001:1330)	
TÖÖ NR 1722		MÖÖTKAVA 1:500		JOONISE NR KJK-15	
REV 0		28.02.2023		28.02.2023	